
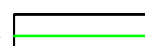
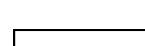



ЛЕГЕНДА


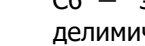


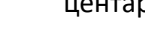
-  граница Плана
-  граница К.О. Звездара - К.О. Врачар
-  регулациона линија
-  граница зоне

C4, M5 ознака зоне

ПОВРШИНЕ ЈАВНИХ НАМЕНА

-  мрежа саобраћајница

ПОВРШИНЕ ОСТАЛИХ НАМЕНА

-  површине за становање
-  С6 – зона трансформације породичног становања у делимично формираним градским блоковима у вишепородично становање
-  мешовити градски центри
-  М4.1-М4.2 - зона мешовитих градских центара у зони више спратности
-  зона заштите културног добра археолошко налазиште Антички Сингидунум

ИЗМЕНА И ДОПУНА ПЛАНА ДЕТАЉНЕ РЕГУЛАЦИЈЕ КОМПЛЕКСА ИЗМЕЂУ УЛИЦА: ВОЈИСЛАВА ИЛИЋА, СТАНИСЛАВА СРЕМЧЕВИЋА, РАВАНИЧКЕ, ДОЈРАНСКЕ, ТОНЕТА ТОМШИЧА, ТРАЈКА СТАМЕНКОВИЋА, СВЕТОМИРА НИКОЛИЋА, ДУШАНА ДУГАЛИЋА И БРЕГАЛНИЧКЕ (БЛОКОВИ 1-7), ОПШТИНА ЗВЕЗДАРА, У БЕОГРАДУ, ЗА БЛОК 2 ИЗМЕЂУ УЛИЦА: ВОЈИСЛАВА ИЛИЋА, БЛЕДСКЕ, СВЕТОМИРА НИКОЛАЈЕВИЋА И ГВОЗДИЋЕВЕ

ПЛАНИРАНА НАМЕНА ПОВРШИНА
 елаборат за рани јавни увид

P - 1:1000

03.

"ДАЛМАК" д.о.о.
 Ратних Војних Инвалида 21
 11211 Београд